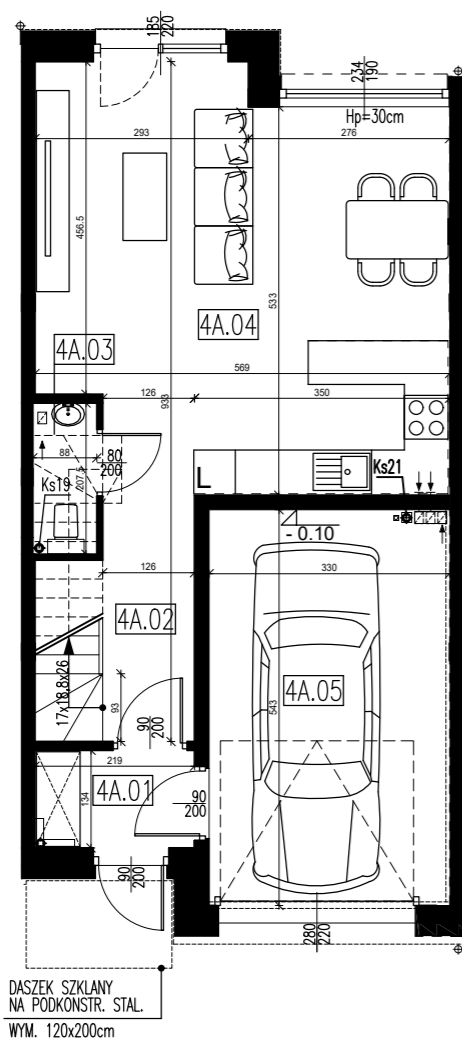
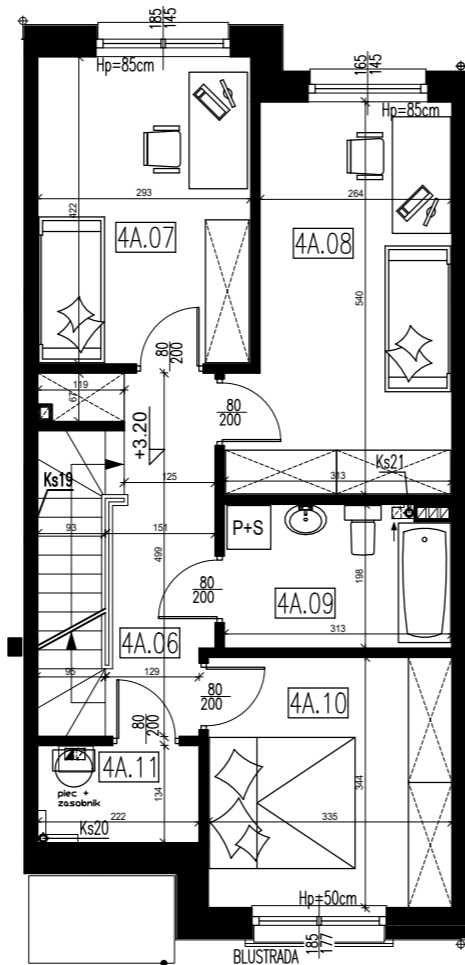


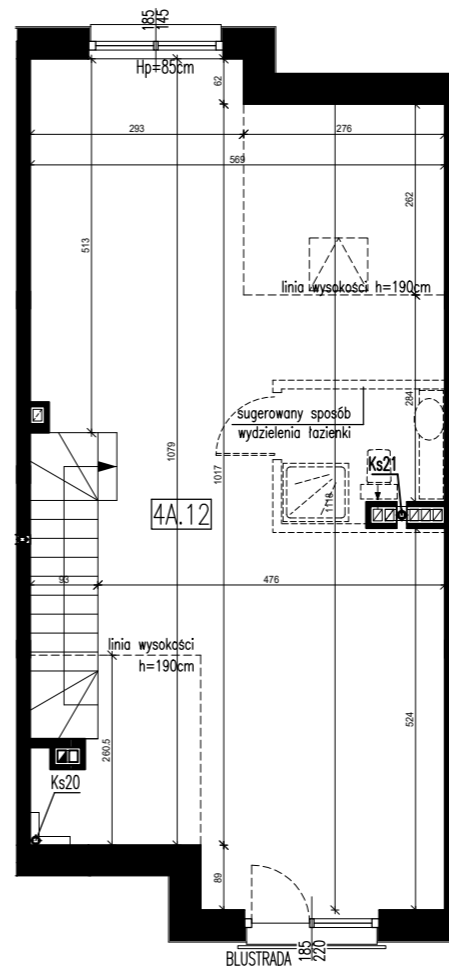
PARTER



PIĘTRO



PODDASZE



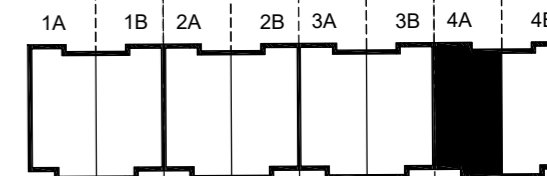
Inwestycja ZAGAJE

ZESPÓŁ CZTERECH BUDYNKÓW
JEDNORODZINNYCH
DWULOKALOWYCH
W ZABUDOWIE SZEREGOWEJ

www.makbud.pl
e-mail: makbud@makbud.pl
tel: 22 755 77 95



PLAN SYTUACYJNY



BUDYNEK 4 - LOKAL "A"

ZESTAWIENIE POMIESZCZEŃ

KONDYGNACJA 1		
NR PDM.	NAZWA POMIESZCZENIA	POWIERZCHNIA
4.A.01	PRZEDSIONEK	2,80 m ²
4.A.02	HALL	4,20 m ²
4.A.03	WC	1,80 m ²
4.A.04	SALON+ANEKS KUCH.	30,50 m ²
KONDYGNACJA 2		
4.A.06	PRZEDPOKÓJ	7,30 m ²
4.A.07	POKÓJ 1	12,20 m ²
4.A.08	POKÓJ 2	14,80 m ²
4.A.09	ŁAZIENKA	5,80 m ²
4.A.10	POKÓJ 3	11,30 m ²
4.A.11	POMIESZCZENIE GOSP.	2,90 m ²
KONDYGNACJA 3		
4.A.12	POWIERZCHNIA UŻYTKOWA NA PODDASZU	45,40 m ²
POMIESZCZENIE PRZYNALEŻNE		
4.A.05	GARAŻ	17,70 m ²
RAZEM POWIERZCHNIA UŻYTKOWA LOKALU		139,00 m ²
RAZEM POWIERZCHNIA UŻYTKOWA LOKALU Z GARAŻEM (POM. PRZYNALEŻNE)		156,70 m ²

UWAGI:

- POSADZKA – DO WYKOŃCZENIA PRZEZ PRZYSZŁEGO WŁAŚCIELCIELA PO DECYZJI POZWOLENIA NA UŻYTKOWANIE W PROJEKCIE PRZEWDZIANO NA W/W WARSTWĘ 2cm
- W BUDYNKACH PRZYJĘTO WEWNĘTRZNE TYNKI GIPSOWE GR. 1,5cm
- NANIESIONA LOKALIZACJA WYPOSAŻENIA SANITARNEGO ORAZ BALUSTRADY I DRZWI WEWNĘTRZNE NIE STANOWIĄ PROJEKTOWANYCH ELEMENTÓW BUDOWLANYCH NALEŻY JE WYKONAĆ PO DECYZJI POZWOLENIA NA UŻYTKOWANIE WG INDYWIDUALNEGO STANDARDU KAŻDEGO Z WŁAŚCIELCIELI LOKALI MIESZKALNYCH
- LINIA PRZERYWANĄ WSKAZANO MOŻLIWOŚĆ WYKONANIA EWENTUALNEJ DODATKOWEJ ŁAZIENKI. W PROJEKCIE BUD. PRZEWDZIANO WYŁĄCZNIE WYPROWADZENIE NA PODDASZE INSTALACJI (WODA, PRĄD, KANALIZACJA, WENTYLACJA)
- W TRAKCIE REALIZACJI WYMIARY ŚCIAN ORAZ POMIESZCZEŃ MOGĄ ULEC ZMIANOM, UKŁAD ŚCIAN ORAZ WYPOSAŻENIA JEST POKAZANY JAKO PRZYKŁADOWY
- ŚLUSARKA OKIENNA I DRZWIOWA ZEWNĘTRZNA W KOLORZE WINCHESTER
- BRAMA GARAŻOWA W KOLORZE ANTRACYT



budujemy dla Ciebie
Mieszkania, segmenty w Grodzisku Mazowieckim

MAKBUD s.c.

ul. Nadarzyńska 77
05-825 Grodzisk Mazowiecki

UWAGA!

- PODANE POWIERZCHNIE DOTYCZĄ STANU "PO TYNKACH" WG NORMY PN-ISO 9836:2015-12. DO POWIERZCHNI UŻYTKOWEJ NIE WLICZONO POWIERZCHNI POD ŚCIANKAMI DZIAŁOWYMI. POWYŻSZA KARTA ZOSTAŁA PRZYGOTOWANA NA PODSTAWIE PROJEKTU BUDOWLANEGO I PO OPRACOWANIU PROJEKTU TECHNICZNEGO MOŻE ULEC NIEZNACZNEJ ZMIANIE. POWYŻSZA KARTA MA CHARAKTER INFORMACYJNY I NIE STANOWI OFERTY HANDLOWEJ W ROZUMIENIU ART.66 §1 KODEKSU CYWILNEGO ORAZ INNYCH WŁAŚCIWYCH PRZEPISÓW PRAWNYCH.
- POSADZKA DO WYKOŃCZENIA PRZEZ PRZYSZŁEGO WŁAŚCIELCIELA

UWAGA!

ROZPOWSZECHNIENIE NINIEJSZEGO OPRACOWANIA, JAK TEŻ JEGO FRAGMENTÓW, W TYM KONCEPCJI, WYKONANYCH RYSUNKÓW, A PONADTO UMIESZCZANIE W SYSTEMACH PRZECHOWYWANIA DANYCH - ZA WYJĄTKIEM WŁAŚCIWYCH ORGANÓW ADMINISTRACJI. PRZEKAZYWANIE W JAKIEJKOLWIEK FORMIE, W TYM: ELEKTRONICZNEJ, MECHANICZNEJ, FOTOKOPII, REPRODUKCJI, PRZEDRUKU ORAZ DOKONYWANIE ZMIAN BEZ ZGODY AUTORA JEST ZABRONIONE I PODLEGA ODPOWIEDZIALNOŚCI KARNEJ Z MOCY ART.116,117,118 USTAWY Z DNIA 4 LUTEGO 1994 R. O PRAWIE AUTORSKIM I PRAWACH POKREWNYCH. (DZ.U. NR 24, POZ.83 Z 1994R.)